

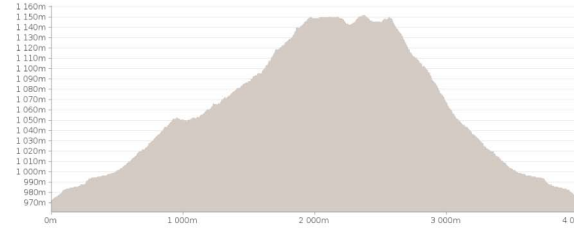
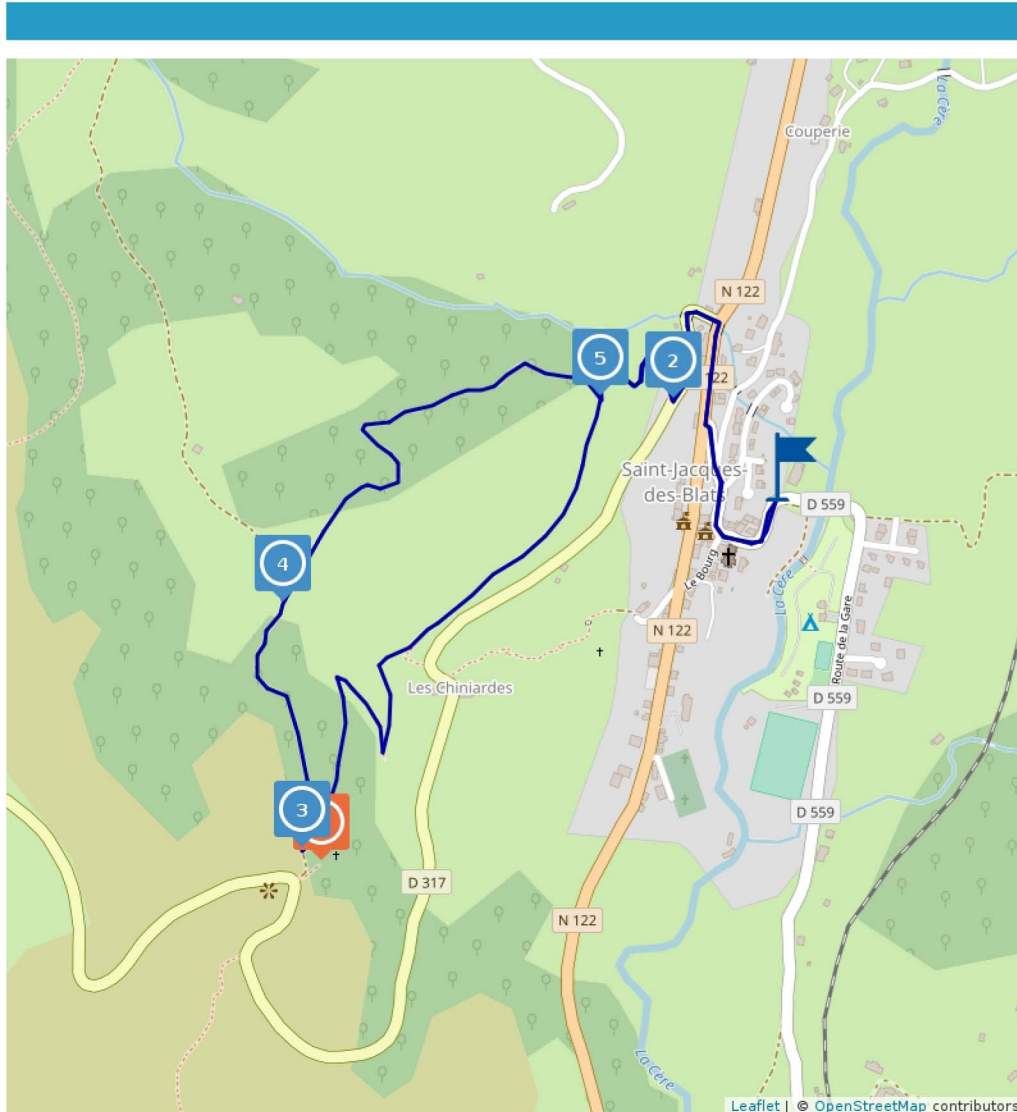
Les Hauts de St Jacques à St Jacques des Blats


Proposé par :

Office de Tourisme du Carladès


"Ce PDF a été généré à partir de Cirkwi, la plateforme de partage d'activités touristiques qui vous fait voyager"


www.cirkwi.com/circuit/94285




 3.61 km


Marche : 1h15

 maxi 1151 m

 mini 971 m



 107 m

 -102 m

Cette petite boucle traverse des terres d'estives. Vous pourrez découvrir le Puy Griou et le Plomb du Cantal. Partez en famille sur les traces du Grand Volcan Cantalien !

1 **D317**
15800 Saint-Jacques-des-Blats
Altitude : 1145m

Points de vues et panorama, Point d'intérêt naturel

La Bouquette

Le site de la Bouquette a été récemment aménagé, et vous offre un superbe point de vue panoramique sur la vallée de la Cère et les Monts du Cantal. Une table d'orientation vous permet de situer les villages, hameaux et montagnes alentours. Vous pouvez y accéder depuis le village de Saint Jacques des Blats en empruntant sur environ 2 km la route qui mène au Col du Pertus, en direction du Puy Mary.

Ce circuit est composé de
1 point d'intérêt et de 5 infos parcours

Cet itinéraire vous est fourni à titre indicatif. Cirkwi ne certifie pas la fiabilité des informations contenues dans les textes, cartes ou photos de cet itinéraire. Retrouvez plus d'infos sur www.cirkwi.com



Mise à jour le 26/06/18 par Office de Tourisme du Carladès et généré par www.cirkwi.com

1

D559
15800 Saint-Jacques-des-Blats
Altitude : 974m

Place de l'Eglise à St Jacques des Blats

Départ de la randonnée sur la place de l'Eglise. remontez dans le village, puis sur la droite pour rejoindre la RN 122. Longez la route puis la traverser pour partir en direction du Col du Pertus, sur la départementale.

2

D317
15800 Saint-Jacques-des-Blats
Altitude : 1015m

Sur la départementale 317

Prenez à droite le sentier qui monte dans le bois. Continuez toujours tout droit, le chemin poursuit dans le bois. Quand vous sortez de la hêtraie, traverser le pré pour remonter. Vous avez la possibilité de rejoindre le point de vue et la table d'orientation de la Bouquette.

3

D317
15800 Saint-Jacques-des-Blats
Altitude : 1150m

Cap sur le Puy Griou !

Suivez le chemin en direction du cône rocheux du Puy Griou.

4

D317
15800 Saint-Jacques-des-Blats
Altitude : 1151m

Prenez à droite

à travers la lande de genêts pour rejoindre la chicane, puis prenez le chemin qui descend dans la hêtraie.

5

D317
15800 Saint-Jacques-des-Blats
Altitude : 1046m

Retrouvez le sentier du départ

Et prenez-le en sens inverse pour rejoindre votre point de départ.