

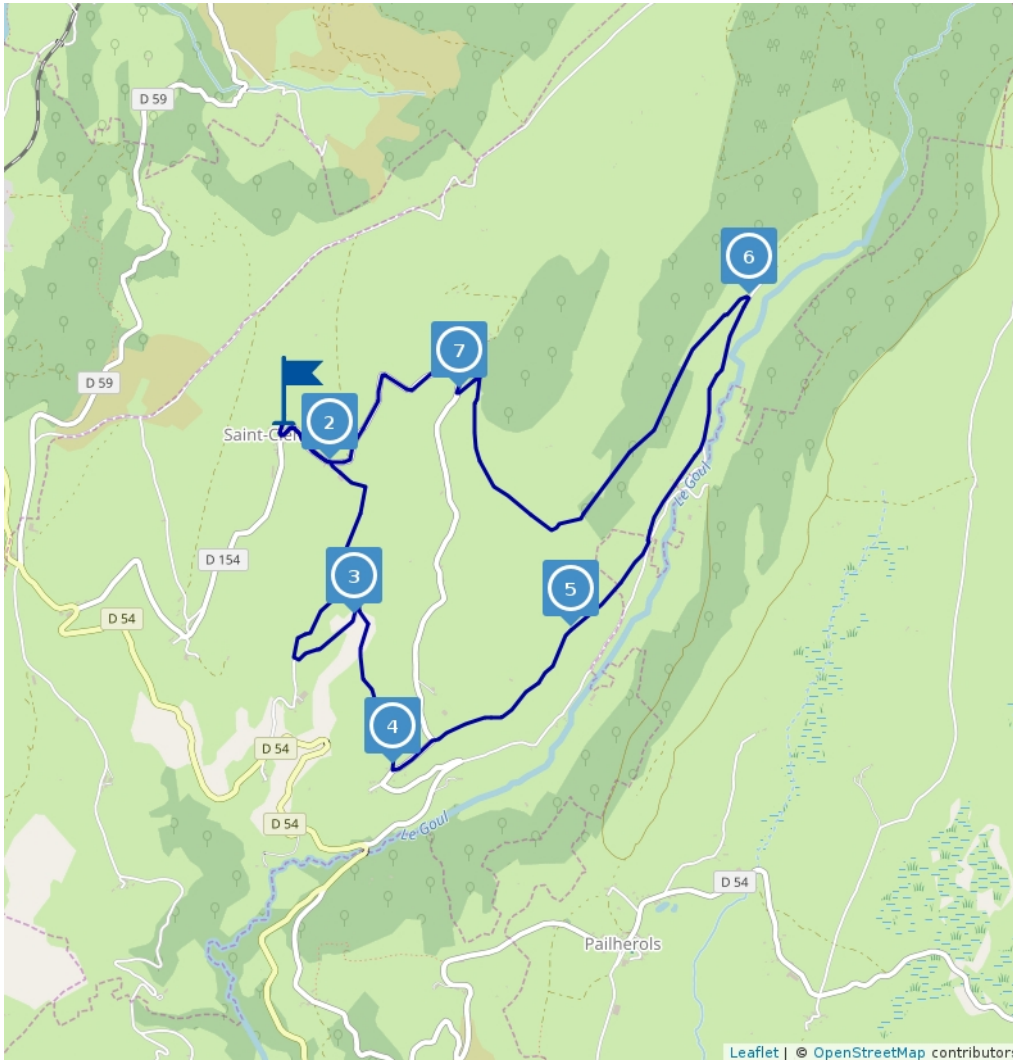
# Du Petit Goul au Grand Goul à St Clément

Proposé par :

Office de Tourisme du Carladès


"Ce PDF a été généré à partir de Cirkwi, la plateforme de partage d'activités touristiques qui vous fait voyager"

[www.cirkwi.com/circuit/95258](http://www.cirkwi.com/circuit/95258)




OT Carladès



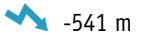
 10.95 km

Marche : 3h0

 maxi 1129 m

 mini 896 m

 541 m

 -541 m

Parcours varié : tantôt herbeux, tantôt caillouteux, parfois ombragé... Il traverse une magnifique hêtraie propice aux rencontres avec les animaux.

Ce circuit est composé de  
7 infos parcours

Cet itinéraire vous est fourni à titre indicatif. Cirkwi ne certifie pas la fiabilité des informations contenues dans les textes, cartes ou photos de cet itinéraire. Retrouvez plus d'infos sur [www.cirkwi.com](http://www.cirkwi.com)



Mise à jour le 01/08/18 par Office de Tourisme du Carladès et généré par [www.cirkwi.com](http://www.cirkwi.com)

1

**Le Bourg**  
15800 Saint-Clément  
Altitude : 1021m

## Place de l'Eglise - Départ

Rejoignez le Monument aux Morts et prenez à gauche, vers Laborie.

2

**Laborie**  
15800 Saint-Clément  
Altitude : 1029m

## Après le hameau

prenez à droite, puis continuez jusqu'à la fourche où vous prendrez complètement à gauche.

3

**Montplaisir**  
15800 Saint-Clément  
Altitude : 914m

## Passez à travers pré

pour redescendre vers le ruisseau, et franchissez la passerelle. Suivez le chemin jusqu'au lieu dit "La Roque".

4

**La Roque**  
15800 Saint-Clément  
Altitude : 931m

## La Roque

Prenez la route quelques mètres puis un petit chemin herbeux sur la droite.

5

**Unnamed Road**  
15800 Pailherols  
Altitude : 967m

## Continuez sur ce chemin

qui longe la petite route jusqu'à la Roussière.

6

**Faiprat**  
15800 Saint-Clément  
Altitude : 1011m

## La Roussière

Prenez à gauche la piste qui monte en sous bois. Vous allez rejoindre Goulaize.

7

**Goulaize**  
15800 Saint-Clément  
Altitude : 1018m

## Reprenez la petite route

Et suivez là jusqu'à Laborie, puis revenez à St Clément à votre point de départ.